










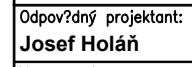

LEGENDA

-  Přejezdy, přechody
-  Střevající dopravní značenc
-  Trasa chodci
-  Dočasně rušenc značenc
-  Provizorní oplocenc
-  Dočasní VDZ - Nalepovací!
-  Plocha prac
-  Zařícenc staveništ
-  Hranice výkopu

POZNÝMKA

VÝKOPY BUDOU ŘÝDNĚ OHRAZENY PEVNÝMI ZÝBRANAMI. PŘES VÝKOPY BUDOU POLOŽENY LÝVKY SE ZÝBRADLĚM.
 VSTUPY DO OBJEKTŮ BUDOU ZAJIŠTĚNY LÝVKAMI S PEVNÝM ZÝBRADLĚM.
 STAVBA MAXIMALIZUJE ŠĆRKY JP V ZÝVISLOSTI NA STAVEBNĚCH POSTUPECH

ZNAČENĚ VYPARKOVÝNĚ OSADIT 7 DNŮ PŘED ZAČÝTKEM ETAPY

Projektant: DIO Consult Prague s.r.o. Ing. Ondřej Židek U Smaltovny 245/16 170 00 Praha 7 tel.: +420 603 325 759 www.dio-consult.cz info@dio-consult.cz		Souprava č.:
Investor: Pražská plynárenská distribuce, a.s. Člen koncernu Pražská plynárenská, a.s.		Název akce: STAVEBNÍ ÚPRAVY STL A NTL PLYNOVODŮ ORTENOVO NÁMĚSTÍ A OKOLÍ, PRAHA 7
RDS		Název rýze výkresu: ETAPA 11 a 14a
Odpovídající projektant: Josef Holán	Podpis: 	Změh: -
Vypracoval: Josef Holán	Podpis: 	Tříd pŕt: 32
Št. číslo: 251 D0020	Datum: 01/2025	Vydáno: 30.1.2026
Formát: A4	Mřížka: 1:500	