






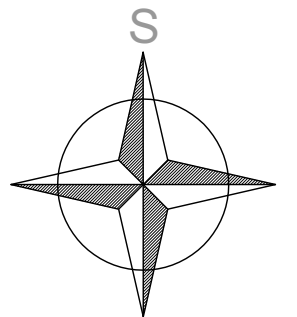


LEGENDA:

-  KANALIZACE
-  OPRAVOVANÁ KANALIZACE
-  REVIZNÍ ŠACHTA
-  TĚŽNÍ ŠACHTA
-  RAŽBA
-  DOTČENÉ POZEMKY
-  ZÁBORY PRO STAVBU

TABULKA POZEMKŮ:


Katastrální území	Č. parcely	Vlastník	Svěřená správa	Druh pozemku	Způsob využití	Omezení vlastnického práva
Hodkovičky	377/1	Hlavní město Praha, Mariánské náměstí 2/2, Praha 1		Lesní pozemek		Věcné břemeno (podle listiny), Věcné břemeno vedení




KO-KA s.r.o., kancelář: Evropská 2591/33E, 160 00 Praha 6
 email: koka@ko-ka.cz www.ko-ka.cz

Paré:

Vedoucí projektu:	Zodp. projektant:	Báňský projektant:	Vypracoval:
Ing. Štěpán Moučka	Ing. Jan Řehoř	Petr Hotový	Ing. Josef Plecítý

Stavebník:  **Pražské vodovody a kanalizace a.s.**
 Ke Kablu 971/1, Hostivař, 102 00 Praha 10

Datum: 04 / 2025
 Měřítko: 1:1000

Objednatel:  **Pražské vodovody a kanalizace a.s.**
 Ke Kablu 971/1, Hostivař, 102 00 Praha 10

Stupeň: RDS
 Č. akce: P-3136 / 25

Stavba: **Oprava kanalizace, ul. Nad Údolím, Praha 4**

Č. výkresu:

Obsah:
ZÁKRES STAVBY DO KATASTRÁLNÍ MAPY

03