


Magistrát hlavního města Prahy
odbor územního rozvoje
oddělení informací o území
Jungmannova 35
11000 Praha 1, Nové Město
IDDS: 48ia97h

Váš dopis značky / ze dne	Naše značka	Vyřizuje / linka	Místo odeslání / dne
	7/23501/2023/KN		Praha 11. 10. 2023

Žádost o vydání závazného stanoviska k záměru V409/419 - smyčka PSE dle ustanovení § 96b zákona č. 183/2006 Sb., (stavební zákon)

Společnost ČEPS Invest, a.s. je pověřena společností ČEPS, a.s. Elektrárenská 774/2, 101 52 Praha 10 a společností ČEZ Distribuce, a.s., Teplická 874/8, 405 02 Děčín k zastupování k jednání ve věcech souvisejících se zajištěním výstavby (zřizováním) stavby vedení „V409/419 – smyčka PSE“.

I. Identifikační údaje stavby


Název: **V409/419 – smyčka PSE**
Účel stavby: přenos elektrické energie
Místem stavby jsou katastrální území: Praha 8 – Dáblice, Březiněves, Dolní Chabry, Čimice
Líbeznice, Bořanovice, Hovorčovice

II. Identifikační údaje žadatelů

ČEPS, a.s., Elektrárenská 774/2, 101 52, Praha 10, IČ 25702556
Pro SO 01, SO 02.

ČEZ Distribuce, a.s., Teplická 874/8, 405 02 Děčín, IČ 24729035
Pro SO 03, SO 04, SO 05.

III. Žadatelé jednají v zastoupení na základě plné moci

ČEPS Invest, a.s., Elektrárenská 774/2, 101 52, Praha 10, IČ 24670111, 

I.



Předmětem záměru je vybudování nového dvojitého vedení 400 kV s označením V409/419 – smyčka PSE. Celková délka trasy záměru je 12,9 km, z toho 1,6 km trasy je sdruženo se stávajícím dvojitým vedením distribuční soustavy 110 kV. Trasa vedení, která prochází územím Hlavního města Prahy a Středočeského kraje, začíná v připravované transformovně 420 kV Praha Sever a končí na stožárech č. 40 a 41 stávajícího dvojitého vedení 400 kV V410/419 Výškov – Čechy Střed, kde dojde k nasmyčkování na vedení V419 ve Středočeském kraji. Stavba sdruženého vedení 2 x 400 kV a 2 x 110 kV je z části navržena do trasy stávajícího vedení 110 kV.

Stavba se skládá z těchto 5 stavebních objektů:

- *SO 01 Vedení 2x 400 kV*
 - *ČEPS, a.s.*
- *SO 02 Sdružené vedení 2x 400 kV + 2x 110 kV – část 2x 400 kV*
 - *ČEPS, a.s.*
- *SO 03 Vedení 2x 110 kV na stožárech sdruženého vedení úsek trasy vedení V919/920 od st. č. 135 – st. č. 302*
 - *ČEZ Distribuce, a.s.*
- *SO 04 Úprava vedení V919/920 v křižovatce v rozpětí st. č. 314 – 315*
 - *ČEZ Distribuce, a.s.*
- *SO 05 Úprava vedení V919/920 v křižovatce v rozpětí st. č. 324 – 325*
 - *ČEZ Distribuce, a.s.*

Záměr výstavby nového vedení V409/419 je společně s plánovanou elektrickou stanicí s transformační vazbou 400/110 kV Praha Sever (katastrální území Čimice) navržen jako systémové opatření, jehož realizace je zcela nezbytná pro zajištění spolehlivého a bezpečného zásobování elektrickou energií oblastí občanské vybavenosti i služeb v severní části Hlavního města Prahy a přilehlých oblastí Středočeského kraje z přenosové soustavy 400 kV. Tyto požadavky vycházejí z rozvíjejícího se rezidenčního bydlení a objektů pro poskytování služeb obyvatelům v této části.

Realizace záměru v konečné podobě umožní plnění požadavků na spolehlivý provoz systému elektrizační soustavy a souboru závazků plynoucích pro přenosovou soustavu z legislativy České republiky i Evropské unie a z pravidel asociace evropských provozovatelů přenosových soustav elektrické energie (ENTSO-E).

II.

K tomuto záměru jste nám dne 8. 11. 2021 vydali pod č.j. MHMP 1809083/2021 souhlasné závazné stanovisko orgánu územního plánování (dále jen „Souhlasné stanovisko“)

Soulad s PÚR a ÚPD

V Politice územního rozvoje České republiky, ve znění Aktualizace č. 1, 2, 3, 5, 4, 6 schválené usnesením vlády ČR č. 542 dne 19. 7. 2023 s účinností úplného znění ode dne 1. 9. 2023 (dále jen „PÚR ČR“) je vymezen záměr označený E5 Plocha pro novou



elektrickou stanicí 400/110 kV Praha-sever a koridor pro její napojení do přenosové soustavy nasmyčkováním na stávající vedení 400 kV Výškov–Čechy-střed. V kap. 6.1 PÚR ČR je konstatováno, že technická infrastruktura jako součást veřejné infrastruktury je zřizována a využívána ve veřejném zájmu.

V Zásadách územního rozvoje hl. m. Prahy ve znění všech vydaných aktualizací s účinností ode dne 28. 7. 2023 (dále „ZÚR HMP“) je vymezen koridor Z/501/TE - Vedení 400 kV - nasmyčkování TR Praha - Sever na vedení V 410. Předkládaný záměr je plně v souladu s aktuálním vymezením koridoru v ZÚR HMP.

V platném územním plánu hl. m. Prahy je tento záměr vymezen jako veřejně prospěšná stavba pod kódy 21/TE/8, 21/TE/18, 21/TE/20, 21/TE/24 - venkovní vedení 400 kV - zasmyčkování TR Sever (záměr rozdělen podle dotčených městských částí). Z důvodu podrobné koordinace s ostatními záměry v území byla trasa oproti původnímu vymezení lokálně upravena. Odchytky od původní trasy považujeme za odchytky v toleranci dané celoměstsky významnou změnou Z2832/00, která udává, že pro liniové stavby technické infrastruktury se připouští odchytky 3,0 mm v měřítku územního plánu, tj. 30 m na obě strany. Pouze v místě zaústění do rozvodny musela být, s ohledem na vzniklou zástavbu v původně navržené trase a koridoru, trasa upravena s větší odchylkou, avšak v souladu s vymezeným koridorem v ZÚR HMP. V této části již trasa vymezená v územním plánu hl. m. Prahy není v souladu s koridorem vymezeným v ZÚR HMP, a tudíž by pro rozhodování neměla být v této části použita. S odkazem na §54 odst. (5) SZ lze konstatovat, že územní plán se v části, která není v souladu se ZÚR, nepoužije a použije se v této části koridor ZÚR, se kterým je záměr plně v souladu.

V současné době se rovněž aktivně projednává Změna č. 3117 VlNy 11 Územního plánu sídelního útvaru hl. m. Prahy (společné jednání proběhlo dne 25. 5. 2023), která pro tento záměr uvádí do souladu územní plán se ZÚR HMP.

Souhlasné stanovisko bylo vydáno v souladu s podmínkami PÚR ČR a ÚPD uvedených výše. V řešeném území nedošlo k žádným změnám, které by ovlivnily podstatu záměru.

Tímto si Vás dovoluujeme požádat o vydání nového závazného stanoviska orgánu územního plánování dle ustanovení § 96b zákona č. 183/2006 Sb., o územním plánování a stavebním řádu (stavební zákon), ve znění pozdějších předpisů.

V případě jakýchkoliv dotazů nebo potřeby doplnění podkladů pro vaše stanovisko mě neváhejte kontaktovat.


Vaši odpověď, či stanovisko můžete také zaslat formou datové zprávy na IDDS: 8wip4pd.



S pozdravem



Přílohy

1. Průvodní zpráva
2. Souhrnná technická zpráva
3. Situační výkres
4. Katastrální výkres
5. Plná moc ČEPS_ČEPS Invest
6. Plná moc ČEZ Distribuce_ČEPS Invest
7. 



Ověřovací doložka změny datového formátu dokumentu podle § 69a zákona č. 499/2004 Sb.

Změnou datového formátu se nepotvrzuje správnost a pravdivost údajů obsažených v dokumentu a jejich soulad s právními předpisy.
Vstupující dokument nebyl podepsán.

Typ vstupního dokumentu: .PDF

Otisk souboru: 2F60D078203F55232CB9031459DCEC5E333B90E9DF3798CBC3755BD397428CDF

Použitý algoritmus: SHA256_SBB 2.16.840.1.101.3.4.2.1

Subjekt, který změnu formátu dokumentu provedl:

Hlavní město PRAHA, Mariánské nám. 2, 11000 PRAHA 1

Datum vyhotovení ověřovací doložky:

14.12.2023

Jméno a příjmení osoby, která změnu formátu dokumentu provedla:

Benátská Klára Mgr.