



MHMPXPFH5WM1

TaK Architects s.r.o.
Hollarovo náměstí 2275/2
130 00 Praha 3

Váš dopis zn./ze dne:
251_20201113 / 13. 11. 2020
Č.j.:
MHMP-176656/2021/O4/Vz
Spis. zn.:
S-MHMP 1739929/2020PKD

Vyřizuje/linka/tel.:
Monika Vochozková, Ing.
236004355
Počet listů/příloh: **2/0**
Datum:
15. 2. 2021

ROZHODNUTÍ

Hlavní město Praha, Magistrát hl. m. Prahy, odbor pozemních komunikací a drah jako silniční správní úřad příslušný podle § 40 odst. 5 písm. b) zákona č. 13/1997 Sb., o pozemních komunikacích, ve znění pozdějších předpisů (dále jen „zákon č. 13/1997 Sb.“), na základě závazného stanoviska Policie České republiky, Krajského ředitelství Policie hl. m. Prahy, odboru služby dopravní policie č.j. KRPA-32883-1/ČJ-2021-0000DŽ ze dne 4. 2. 2020 a stanoviska vlastníka místní komunikace, kterým je Hlavní město Praha, č.j. MHMP 1909341/2020, sp. zn. S-MHMP 1384855/2020 ze dne 15. 12. 2020, a stanoviska správce komunikace, kterým je Technická správa komunikací hl. m. Prahy, ze dne 27. 10. 2020 č.j. TSK/37138/20/1109/Dv vydává toto rozhodnutí žadatelí:

A - TRIO Residence, a.s.,
Pláničkova 443/5,
162 00 Praha,
IČ: 27081958,

kterého na základě plné moci zastupuje společnost

TaK Architects s.r.o.,
Hollarovo náměstí 2275/2,
130 00 Praha,
IČ: 28503864.

Podle § 10 odst. 1 a odst. 4 písm. b) zákona č. 13/1997 Sb. se povoluje připojení objektu „Polyfunkční dům Švehlova - Hostivařská“ sjezdem z pozemku parc. č. 553/1, 2666/4 k.ú. Hostivař k místní komunikaci I. třídy v ulici Švehlova v Praze 15 podle přiložené situace.

Platnost tohoto rozhodnutí je omezena do **28. 2. 2023**, pokud do této doby nebude vydáno rozhodnutí o umístění stavby. Nebude-li v době platnosti rozhodnutí o umístění stavby požádáno o stavební povolení, končí platnost tohoto rozhodnutí současně s platností rozhodnutí o umístění stavby. Nebude-li stavba zahájena v době platnosti stavebního povolení, končí platnost tohoto rozhodnutí současně s platností stavebního povolení.

Toto rozhodnutí se vydává za podmíněk:

1. Připojení bude provedeno podle přiložené situace a podle schválené projektové dokumentace, v souladu s § 12 vyhlášky č. 104/1997 Sb., kterou se provádí zákon o pozemních komunikacích, ve znění pozdějších předpisů, a podle příslušných technických norem. Je nutné splnit podmínky vlastníka komunikace dané stanoviskem č.j. MHMP 1909341/2020 ze dne 15. 12. 2020 a správce předmětné místní komunikace č.j. TSK/37138/20/1109/Dv ze dne 27. 10. 2020
2. V rozhledových polích připojení nebudou umístěny žádné překážky, které by bránily v rozhledu řidičům vozidel (tzn. nyní ani v budoucnu nebudou umístěny překážky vyšší než 0,75 m nad úroveň komunikace a sjezdu, přípustné jsou v souladu s platnými technickými normami překážky o šíři do 0,15 m ve vzdálenosti větší než 10 m jako dopravní značky, sloup veřejného osvětlení apod.)
3. Při stavebních úpravách připojení budou minimalizovány zábory stávající místní komunikace pro účel stavby. V případě záboru místní komunikace budou pro stavební práce využívány jen plochy povolené rozhodnutím příslušného silničního správního úřadu.
4. Před uvedením připojení do provozu bude na pozemní komunikaci umístěno dopravní značení podle platného stanovení místní úpravy provozu, o které je třeba podle § 77 zákona č. 361/2000 Sb., o provozu na pozemních komunikacích a o změnách některých zákonů (zákon o silničním provozu), ve znění pozdějších předpisů, příslušný správní orgán požádat v dostatečném časovém předstihu.

Odůvodnění

Rozhodnutí o připojení polyfunkčního domu Švehlova - Hostivařská z pozemku parc. č. 553/1, 2666/4 k.ú. Hostivař k místní komunikaci I. třídy v ulici Švehlova v Praze 15 bylo vydáno na základě žádosti společnosti A - TRIO Residence, a.s., Pláničkova 443/5, 162 00 Praha, IČ: 27081958, kterou na základě plné moci zastupuje společnost TaK Architects s.r.o., Hollarovo náměstí 2275/2, 130 00 Praha, IČ: 28503864.

Silniční správní úřad dne 10. 12. 2020 podle § 64 odst. 1 písm. a), b) zákona č. 500/2004 Sb. usnesením přerušil správní řízení a podle § 45 odst. 2 a § 64 odst. 1 písm. b) zákona č. 500/2004 Sb. vyzval žadatele k doplnění potřebných údajů a podkladů. Po doplnění potřebných údajů a podkladů silniční správní úřad dne 1. 2. 2021 jemu známým účastníkům řízení a dotčeným orgánům oznámil zahájení správního řízení podle § 44 zákona č. 500/2004 Sb. Povolení o připojení předmětné sousední nemovitosti k místní komunikaci vydal v souladu se závazným stanoviskem Policie ČR, Krajského ředitelství Policie hl. m. Prahy, odboru služby dopravní policie, stanoviska vlastníka komunikace, kterým je Hlavní město Praha, Magistrát hlavního města Prahy, odbor evidence majetku, oddělení výkonu vlastnických práv a stanoviska správce komunikace, kterým je Technická správa komunikací hl. m. Prahy, a.s., a po zjištění, že povolená úprava v dopravní situaci je z veřejného zájmu únosná.

Poučení

Proti tomuto rozhodnutí lze podat odvolání do 15 dnů od jeho doručení k Ministerstvu dopravy České republiky prostřednictvím odboru pozemních komunikací a drah Magistrátu hlavního města Prahy.

OTISK ÚŘEDNÍHO RAZÍTKA

Ing. Aleš Krejča
ředitel odboru pozemních komunikací a drah
v z. Ing. Jan Krejčí, Ph.D. v. r.

STEJNOPIS, za správnost vyhotovení: Ing. Monika Vochozková

Vydání tohoto rozhodnutí podléhá podle zákona č. 634/2004 Sb., o správních poplatcích, ve znění pozdějších předpisů, a jeho přílohy sazebníku správních poplatků, položky 36, zaplacení správního poplatku před vydáním tohoto rozhodnutí podle § 5 téhož zákona.

Správní poplatek: 500,- Kč (slovy pětsetkorunčeských)

Přílohy rozhodnutí, které jsou jeho nedílnou součástí:
situace připojení – výkresová část
stanovisko vlastníka komunikace
stanovisko správce komunikace

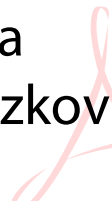
Doručuje se účastníkům řízení:

TaK Architects s.r.o., Hollarovo náměstí 2275/2, 130 00 Praha,
Magistrát hlavního města Prahy, odbor evidence majetku, oddělení výkonu vlastnických práv
TSK hl. m. Prahy, a.s., Řásnovka 770/8, Praha 1

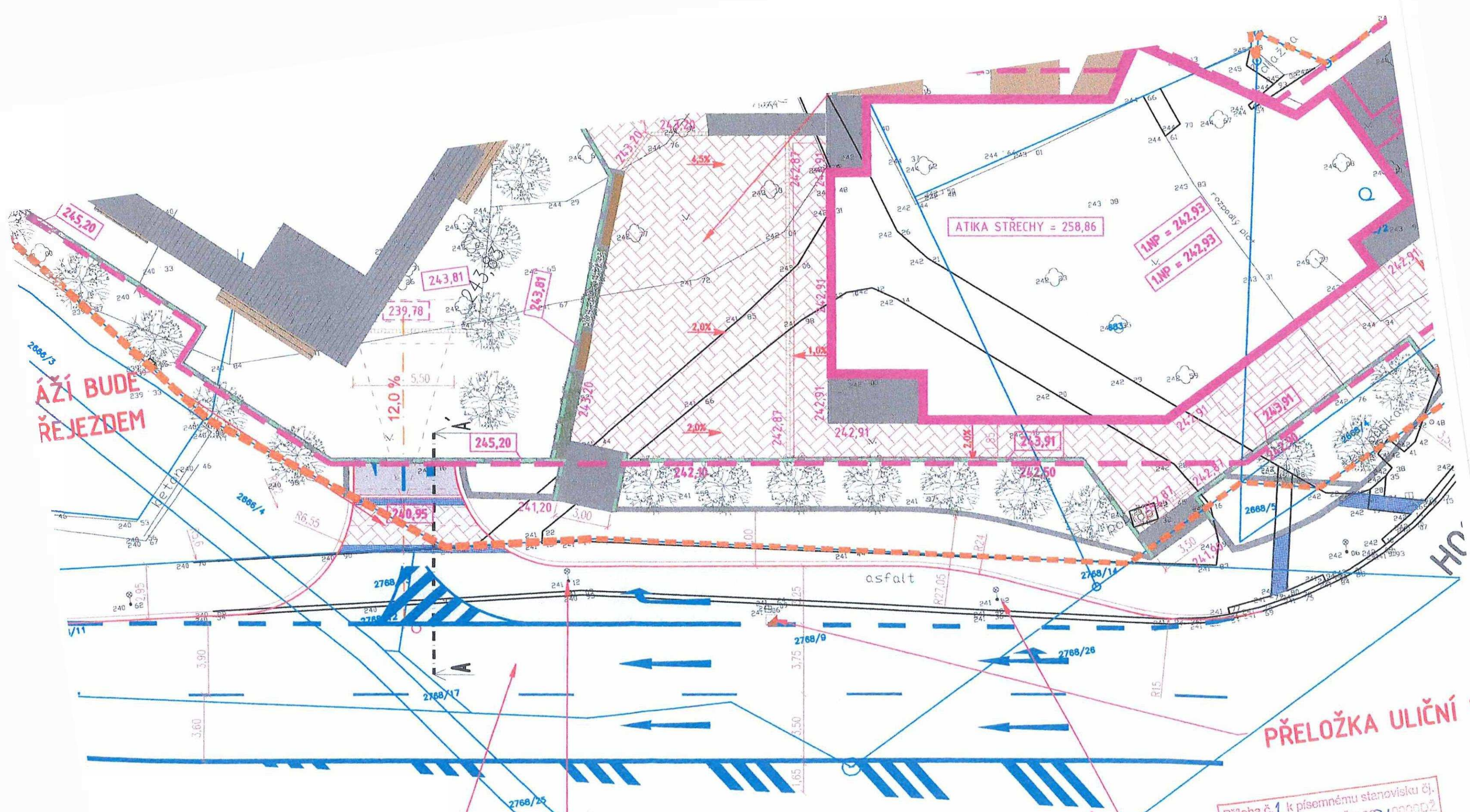
Na vědomí:

Policie ČR – KŘP hl. m. Prahy, OSDP
ÚMČ Praha 15 – OD, OS, OM
PKD-O4 sektor Vz

Monika
Vochozková
á



Digitálně
podepsal Monika
Vochozková
Datum: 2021.02.17
09:14:45 +01'00'



ÁŽÍ BUDE
ŘEJEZDEM

ATIKA STŘECHY = 258,86

1.NP = 242,93
1.NP = 242,93

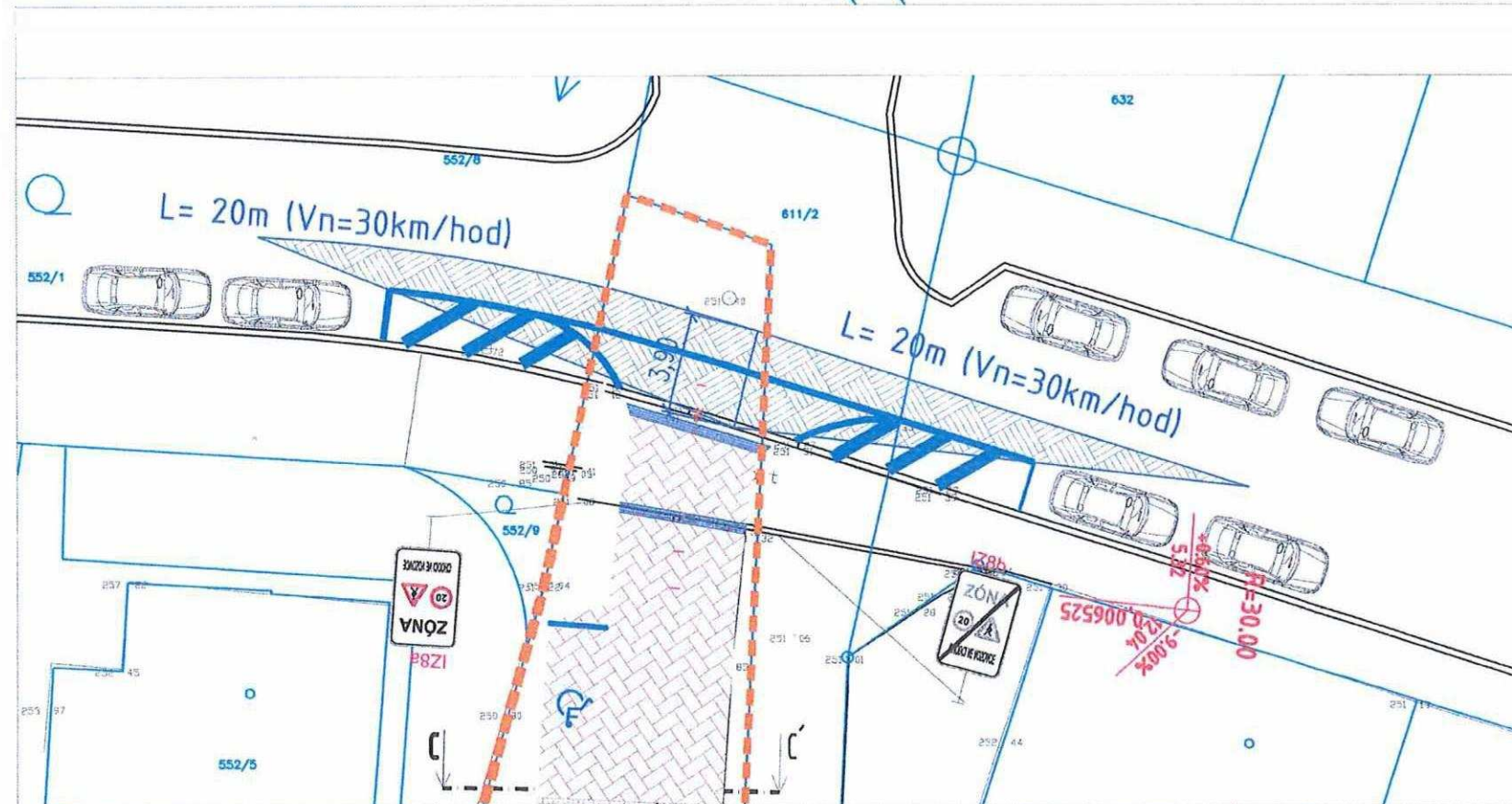
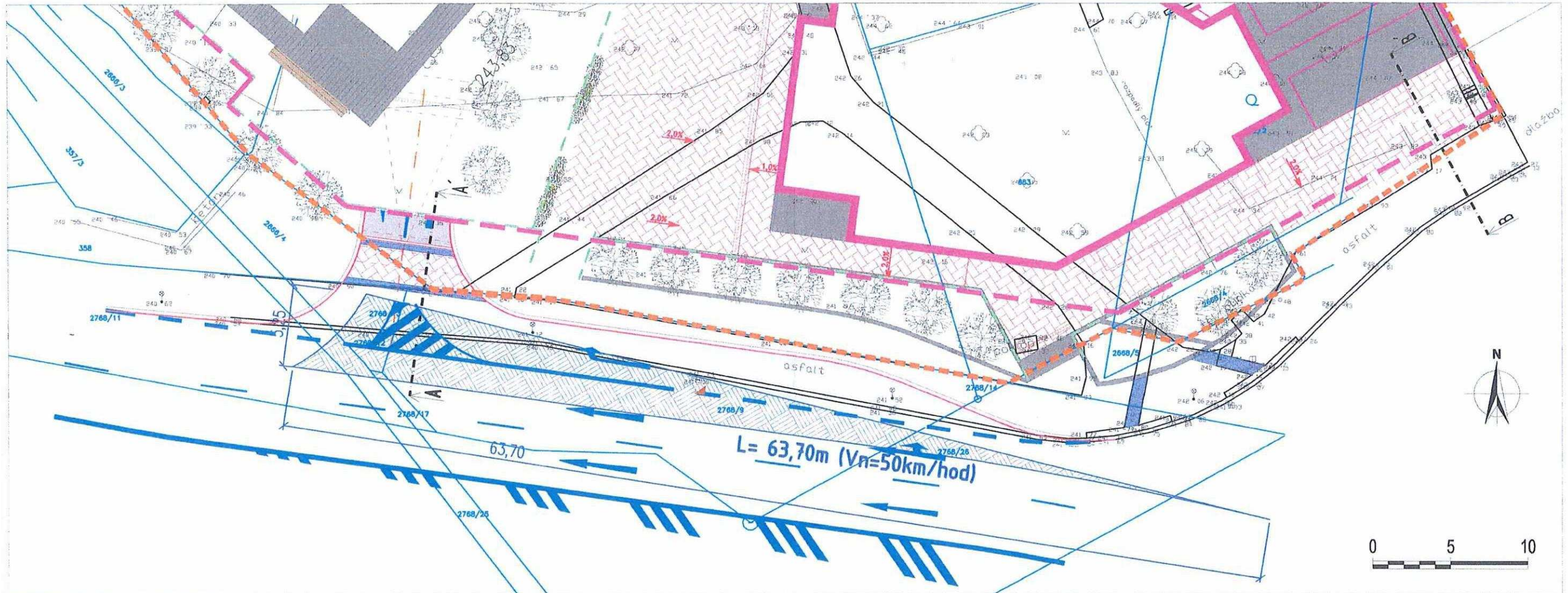
PŘELOŽKA ULIČNÍ VI

ICI BUDOU ZAHRNOVAT ZMĚNU
DÁNÍ ODBOČOVACÍHO PRUHU A
DO ZELEŇ (PŘIBLIŽNĚ 0,15 m).

PŘELOŽENÍ 2 SLOUPŮ VEŘEJNÉHO OSVĚTLENÍ

Příloha č. 1 k písemnému stanovisku č.
KRPA-32883-VČJ-2021000002
Počet listů: 1
- 4 - 02 - 2021

plk. M. [redacted]
z r. kpt. [redacted]



P:\Praha_projects\Hostivar_Hostivarska\Drawings\ DUR_final_2020_D.2.2_Situace_dopravniho_reseni.dwg



TaK Architects s.r.o.
Hollarovo náměstí 2, 130 00 Praha 3
T +420 272 730 714, E info@tak2002.cz

Zpracovatel části
Special designer

European transportation consultancy s.r.o.
Anny Letenské 34/7, 120 00 Praha



Akce
Project

Polyfunkční dům Švehlova - Hostivařská
Pozemky 552/4, 553/1, 553/2, 675/3, 681, 682/2, 683, 2668/4 v k.ú. Hostivař

Investor
Client

A-TRIO Residence, a.s.
Pláničkova 443/5, 162 00 Praha 6 - Velostavín

Obsah
Description

Situace rozhledových poměrů

Profesní část
Specialization

D2

Stupeň
Stage

DUR

Kontroloval
Checked by

Ing. Miloslav Maxa

Vedoucí projektu
Project leader

Ing. Jan Tomeš

Výpracoval
Elaborated by

Ing. Karel Smejkal

Měřítko
Scale

1:250

Č. paré
Set No.

Datum
Date

09.06.2020

Počet formátů A4
Dimensions in A4

2

Číslo výkresu
No.

D.2.5

Revize ozn.
Revision No.

Výkres (zpráva) je vlastnictvím společnosti TaK Architects, s.r.o. a je plněný pouze za předpokladu, že se jedná o autorizovanou kopii nebo její výřez, případně o kopii nebo výřez pořizovaný na základě písemné dohody mezi společnostmi TaK Architects, s.r.o. a jejím subjektem.

This drawing (report) is the property of TaK Architects company. Copying and disclosing is reserved. The drawing (report) is valid only if it is an authorized copy or a part of the authorized copy or if it is issued by written consent of TaK Architects company.

Příloha č. 2 k písemnému stanovisku č.
KRPA-32883-103-20210602
Počet listů: 1

- 4 - 02 - 2021



HLAVNÍ MĚSTO PRAHA
MAGISTRÁT HLAVNÍHO MĚSTA PRAHY
Odbor evidence majetku
oddělení výkonu vlastnických práv



TaK Architects s.r.o.
Ing. arch. Marek Tichý
Hollarovo náměstí 2275/2
130 00 Praha 3

Váš dopis zn. / ze dne

Vyřizuje / linka

Bc. Radomíra Pavlíková / 3251

Č.j.

Počet listů / příloh: 2/2

MHMP 1909341/2020

Sp. zn.:

Datum

S-MHMP 1384855/2020

15.12.2020

Praha 15 - Hostivař, Hostivařská, Švehlova, Daliborova a další "Polyfunkční dům Švehlova - Hostivařská" změna PD (investor A - TRIO Residence) DŮR

Pozemky v k. ú. Hostivař, parc. č. 358, 2666/1, 2666/3, 2666/4, jsou v souladu s ustanovením § 34 zákona č. 131/2000 Sb., o hlavním městě Praze, ve znění pozdějších předpisů a ustanovením § 17 vyhlášky č. 55/2000 Sb. hl. m. Prahy, kterou se vydává Statut hl. m. Prahy, ve znění pozdějších předpisů, ve svěřené správě městské části Praha 15. Za vlastníka pozemků se tedy vyjádří městská část Praha 15.

Za vlastníka pozemku v k. ú. Hostivař, parc. č. 2667, se vyjádří odbor ochrany prostředí MHMP.

Hlavní město Praha, zastoupené odborem evidence majetku MHMP, které je vlastníkem pozemků v k. ú. Hostivař, parc. č. 359/2, 552/1, 611/2, 611/3, 611/8, 666, 2667, 2668/2, 2762/8, 2768/11, 2768/12, 2768/13, 2768/14, 2768/19, 2768/25, 2768/26 a vlastníkem stavby komunikace na pozemcích v k. ú. Hostivař, parc. č. 553/1, 2768/9, 2768/17, souhlasí s realizací stavby v rámci výše uvedené akce za předpokladu splnění veškerých podmínek daných vyjadřujícími se orgány a následujících podmínek:

Požadujeme, aby investor dodržel „Zásady a technické podmínky pro zásahy do povrchů komunikací a pro provádění výkopů a zásypů rýh pro inženýrské sítě“ dle usnesení Rady hl. m. Prahy č. 95 ze dne 31.01.2012 a č. 127 ze dne 28.01.2014.

Z hlediska technického řešení požadujeme dodržení stanoviska Technické správy komunikací hl. m. Prahy, a.s. (dále jen TSK) č.j. TSK/37138/1109/Dv ze dne 27.10.2020.

Požadujeme, aby na vedení trasy inženýrských sítí v pozemcích k. ú. Hostivař, parc. č. 359/2, 552/1, 611/2, 611/3, 611/8, 666, 2667, 2668/2, 2762/8, 2768/11, 2768/12, 2768/13, 2768/14, 2768/19, 2768/25, 2768/26, uzavřel investor nebo jím zplnomocněný zástupce smlouvu o smlouvě budoucí o zřízení služebnosti s HMP zastoupeným odborem evidence majetku MHMP, odd. výkonu vlastnických práv (paní Horňáčková, tel. 236 003 250).

Na vjezd a výjezd ze staveniště, na staveništní dopravu, na zábory a na zásahy do komunikací a pozemků ve správě TSK (k. ú. Hostivař, parc. č. 552/1, 611/2, 611/3, 611/8, 666, 2668/2, 2762/8, 2768/11, 2768/12, 2768/13, 2768/14, 2768/19, 2768/25, 2768/26 a stavba komunikace na pozemcích v k. ú. Hostivař, parc. č. 553/1, 2768/9, 2768/17) uzavře investor nebo jím zplnomocněný zástupce **min. jeden měsíc před zahájením stavby** s HMP zastoupeným TSK (OS TSK pro Prahu – Východ, Krupská 28, Praha 10, p. Pátek, tel. 257 015 368) smlouvu o pronájmu komunikací, kde budou stanoveny konkrétní podmínky.

Požadujeme, aby min. jeden měsíc před zahájením prací na pozemku k. ú. Hostivař, parc. č. 359/2, investor nebo jím zplnomocněný zástupce uzavřel krátkodobou nájemní smlouvu se správcovskou firmou ACTON s.r.o., Sochařská 14, 170 00 Praha 7, [REDAKCE] tel. 220 877 420, 233 372 554-5.

Požadujeme, aby investor smluvně majetkově vypořádal investici – nově budované úpravy komunikací Švehlova, Hostivařská a Daliborova, včetně přílehlých chodníků, odbočovacího pruhu, zálivu pro krátkodobé stání, dopravního značení (viz příloha č. 1 – rozsah komunikačních ploch v budoucí správě TSK a.s.), a to i pro uložení vedení inženýrských sítí a pro příslušné části pozemků – s odborem hospodaření s majetkem MHMP, odd. využití a správy objektů, Bc. Monika Beránková tel. 236 002 957.

TSK HMP převezme nově budované úpravy komunikací Švehlova, Hostivařská a Daliborova, včetně přílehlých chodníků, odbočovacího pruhu, zálivu pro krátkodobé stání a dopravního značení do své správy za následujících podmínek:

- v průběhu stavby komunikace bude investor pravidelně zvat TSK OS Východ (kontrolní dny, před zakrytím inž. sítí, provádění konstrukčních vrstev apod. ...)
- bude předána veškerá projektová dokumentace vč. stavebního a kolaudačního rozhodnutí a zaměření skutečného stavu v digitální formě
- po předání městu převezme TSK komunikaci včetně pozemku prostřednictvím odboru evidence majetku MHMP, odd. evidence do své správy.

Upozorňujeme, že ostatní nově budované komunikace, zpevněné komunikační plochy a objekty na pozemcích investora nebudeme přebírat do naší správy a údržby.

Tento souhlas nezakládá žádné majetkoprávní vztahy. Je pouze podkladem pro územní řízení.



Mgr. Pavla Dytrychová
pověřená řízením odboru evidence majetku

Hlavní město Praha
Magistrát hl.m. Prahy
Mariánské nám. 2
Praha 1 (68)

V odpovědi, prosím, uvádějte naše číslo jednací.

Příloha: potvrzená situace stavby

příloha č. 1 – rozsah komunikačních ploch v budoucí správě TSK, a.s.


Co.: Technická správa komunikací hl. m. Prahy, a.s., Řásnovka 8, Praha 1

ACTON s.r.o., Sochařská 14, Praha 7

HOM MHMP, odd. VSO

EVM MHMP, odd. EV

OCP MHMP



Technická správa komunikací hl. m. Prahy, a.s.

Řásnovka 770/8, 110 00 Praha 1 - Staré Město

Adresát:

TAK ARCHITECTS s.r.o.

Hollarovo náměstí 2

130 00 Praha 3

Vaše č. j.:

Naše č. j.

Vyřizuje/tel.:

Dne:

TSK/37138/20/1109/Dv

Ing. Eva Dvořáková / 257 015 590

27.10.2020

Praha 15, Hostivař, Hostivařská, Švehlova, Daliborova a Purkrabská, parc.č. 552/4, 553/1, 553/2, 675/3 a další, „Polyfunkční dům Švehlova – Hostivařská“, změna PD (investor A – TRIO Residence a.s.), DÚR.

Projednali jsme změnu dokumentace pro územní řízení (PD 06/2020) a vydáváme toto **nové technické stanovisko**:

- za vlastníka HMP souhlasíme, podle § 10 zákona 13/1997 Sb. ve znění pozdějších předpisů, s připojením stavby na komunikace Švehlova a Daliborova a s připojením staveniště na komunikaci Švehlova,
- do naší správy a údržby převezmeme, prostřednictvím EVM-MHMP za předpokladu vyřešení majetko-právních vztahů, a to i pro uložená vedení inženýrských sítí a pro příslušné části pozemků, pouze nově budované úpravy komunikací Švehlova, Hostivařská a Daliborova, včetně přilehlých chodníků, odbočovacího pruhu, zálivu pro krátkodobé stání a dopravního značení (viz. příloha č.1 – situace s vyznačením rozsahu komunikačních ploch v budoucí správě TSK),
- obruby požadujeme žulové,
- chodníky požadujeme realizovat s povrchem z ACO 8, odbočovací pruh a záliv pro krátkodobé stání s povrchem z AC, vše včetně příslušné konstrukce,
- v místě vjezdu z komunikace Daliborova na komunikaci Purkrabská požadujeme vybudovat zesílený přejezd se živičným povrchem (nikoliv s povrchem ze zámkové dlažby, jak je uvedeno v PD), včetně příslušné konstrukční skladby,
- navrhované konstrukční skladby komunikací, které budeme přebírat do naší správy, požadujeme předložit k odsouhlasení přímo oddělení laboratoře TSK (Ing. Pěnkava, číslo telefonu: 257 015 624) – souhlasné stanovisko od oddělení laboratoře TSK požadujeme předložit v dalším stupni PD,
- v dalším stupni PD požadujeme předložit řezy vjezdů v ose připojení a to včetně konstrukční skladby,
- záruční lhůtu na veškeré komunikační úpravy požadujeme minimálně 5 let,
- v místech, kde bude na vozovkách případně rušeno stávající vodorovné dopravní značení broušením, požadujeme celou plochu značení na vozovce odfrézovat a položit novou celistvou vrstvu z ACO,
- ostatní nově budované komunikace, zpevněné komunikační plochy a objekty nebudeme přebírat do naší správy a údržby,

- do naší správy a údržby nebudeme rovněž přebírat rekonstruovaný pojižděný chodník (pokračování komunikace Purkrabská), včetně parkovacích stání, napojený na komunikaci Daliborova – jeho umístění i na části pozemku parc.č. 611/2 k.ú. Hostivař v majetku HMP (ve správě TSK) požadujeme majetko-právně dořešit přímo s EVM-MHMP,

- výjezd ze staveniště požadujeme vést výhradně na komunikaci Švehlova,
- při provádění stavebních prací v komunikacích a při zpětných úpravách povrchů komunikací požadujeme dodržovat "Zásady a technické podmínky pro zásahy do povrchů komunikací a provádění výkopů a zásypů rýh pro inženýrské sítě", schválené usnesením RHMP číslo 95 ze dne 31.1.2012, s účinností od 1.2.2012, ve znění přílohy číslo 1 usnesení RHMP číslo 127 ze dne 28.1.2014, s účinností od 1.2.2014,

- veškeré bližší informace a případné konzultace k výše uvedenému pan Pátek, číslo telefonu: 257 015 368,

Z hlediska oddělení správy kanalizačních staveb (oddělení 1328) nemáme námitek,

Z hlediska oddělení správy dopravního značení (oddělení 1330) požadujeme, aby dopravní značení bylo provedeno dle „Technických podmínek pro svislé a vodorovné dopravní značení“ (viz. příloha č.2); upozorňujeme, že do naší správy a údržby budeme přebírat pouze dopravní značení sloužící pro potřeby provozu na komunikacích ve správě TSK,

Úsek dopravního inženýrství (úsek 2131) nemá, z dopravně – inženýrského hlediska námitek,

Z hlediska oddělení správy telematických systémů (oddělení 2240) máme tyto požadavky a připomínky:

- požadujeme, aby přeložka koordinačních kabelů TSK byla provedena podle standardů TSK (bližší informace Ing. Muchka, číslo telefonu: 257 015 942 a p. Březina, číslo telefonu: 257 015 398),
- požadujeme, aby firma Eltodo a.s. (p. Žalud tel.: 731 124 163), která pro nás zajišťuje údržbu SSZ a KK na území hl.m. Prahy byla včas informována o jakémkoliv zásahu do našeho zařízení,
- DSPS (dokumentaci skutečného provedení stavby) včetně geodetického zaměření nového stavu uložení kabelů, požadujeme předat již při spuštění do provozu v elektronické formě,
- po dokončení bude tento stavební objekt předán TSK oddělení telematických systémů řádným převjímacím řízením s dokumentací skutečného provedení, zejména situační a schématický zákres, měřicí a kalibrační protokoly a geodetické zaměření skutečných úložných tras, provedené před záhozem rýh (vše též v digitální formě na nosiči CD, ve dvou vyhotoveních) aj.,

Veškeré bližší informace a případné konzultace k výše uvedenému paní Staňková, číslo telefonu: 257 015 393,

Z hlediska oddělení přípravy a realizace bezmotorové dopravy + BESIP (oddělení 4161) nemáme námitek:

- požadujeme předložit další stupeň PD k vyjádření, včetně tohoto stanoviska k DÚR (PD musí mimo jiné obsahovat i řešení odvodnění a dopravního značení, a budou zde zohledněny a zapracovány veškeré výše uvedené požadavky a připomínky),

- před termínem kolaudace požadujeme předání dokumentace skutečného provedení stavby (DSPS) do oddělení 3252 TSK (geodetické zaměření včetně i nově realizovaného svisiého a vodorovného dopravního značení + realizační dokumentace, bližší informace paní Kořátková, číslo telefonu: 257 015 236). Výkresy s geodetickým zaměřením budou předány v digitální formě (formát např. dgn, dxf, dwg, vyk, vtx) a označeny číslem akce 2018-1025-02126, přiděleným oddělením koordinace TSK. Kladné vyjádření od oddělení 3252 k předání této DSPS je nezbytnou součástí pro ukončení výkopového povolení a nájemní smlouvy,

- k této projektové dokumentaci přikládáme stanovisko od oddělení koordinace TSK, které si ponechává PD pro vlastní potřebu,

- závěrem upozorňujeme, že **toto technické stanovisko TSK slouží pouze jako podklad pro stanovisko vlastníka EVM MHMP, Praha 1, náměstí Franze Kafky 1, se kterým je rovněž nutné řešit majetko-právní vztahy u komunikací a pozemků, které jsou ve správě TSK.**

TECH. SPRÁVA KOMUNIKACÍ

hl. m. PRAHY, a.s.
110 00 Praha 1, Rásoňka 770/8
SVODNÁ KOMISE

Ing. Viktor Šuma
předseda svodné komise

Přílohy: koordinační vyjádření TSK/1407/20/1110/Man k akci č. 2018-1025-02126
č. 1 - situace s vyznačením rozsahu komunikačních ploch v budoucí správě TSK
č.2 - „Technické podmínky pro svisté a vodorovné dopravní značení“

Kopie: 1110, 1112/Ču, 1321, 1328, 1330, 2131, 2240, 3252, 3253, 4161,
1109/SK - ev.č. 776/2020,
MHMP-DOP, MHMP-EVM + návrh majetko-právního řešení

Uvědomění

Tato stránka spravuje komunikaci hl. m. Prahy, a.s. (dále jen TSK) včetně všech činností jakkoli provozní a technické jednání a vztahů s jinými subjekty, které jsou v kompetenci TSK. Zúčastnění a osoby jednající za TSK jsou povinni se při svém jednání řídit zásadami Činnosti a postupů práce (dále jen ČOP) který je součástí firemního systému TSK. Zásady a postupy jednání za TSK jsou dostupné na webových stránkách TSK a v rámci každého jednání s TSK. Pokud odehrá jednání za TSK jako zřizovatel ČOP, Pokud odehrá jednání za TSK jako zřizovatel ČOP, Pokud odehrá jednání za TSK jako zřizovatel ČOP.